



Hoofdstraat- West

Blik op vergroening

Heerlen WOONPUNT ●



Positieve bijdrage

- Natuur – verlenging bloeiseizoen
- Klimaatadaptatie – koelte en water
- Leefbaarheid – menselijke beleving

*Foto: verruimen en kleurrijk
aanplanten boomspiegels (2023)*









Functionaliteit van groen

- Samenhang
- Verzachten van stenige randen
- 'Afdekken' van minder fraaie elementen (blinde gevels, vappalen, containers)



Sortiment

Vaste planten, sierheesters en
bomen





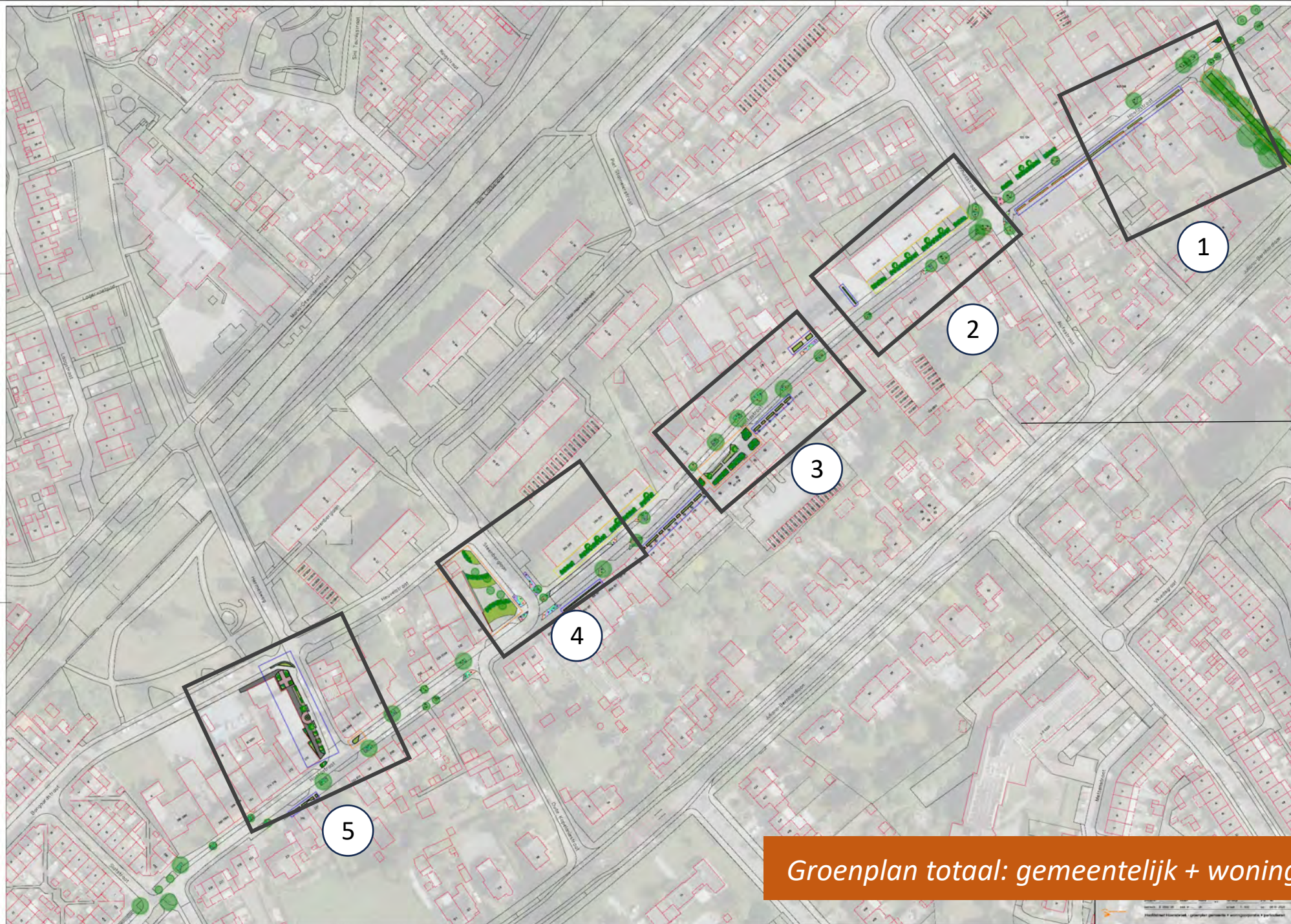
Groenplan totaal: gemeentelijk + woningcorporatie + particulier



3 Categorieën:

- ❖ Gemeentelijk
- ❖ Woningcorporatie Woonpunt
- ❖ Particulier/Ondernemer/Stichting

Groenplan totaal: gemeentelijk + woningcorporatie + particulier

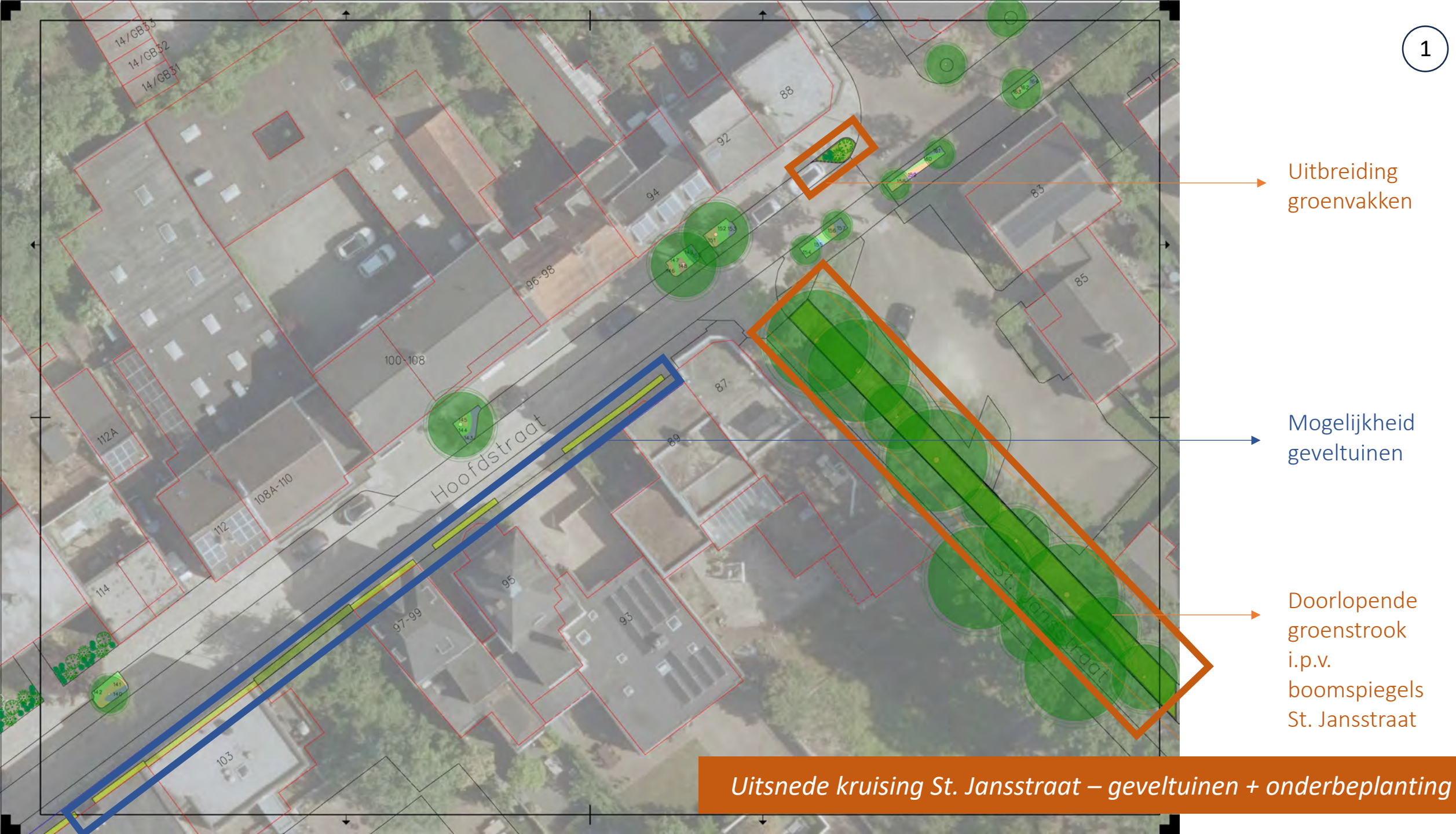


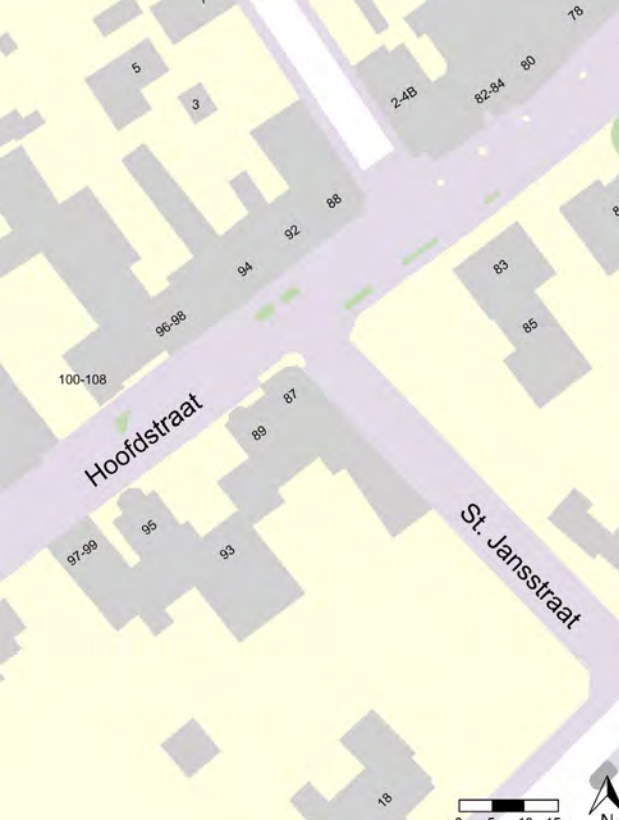
→ 5 Uitsneden

Groenplan totaal: gemeentelijk + woningcorporatie + particulier



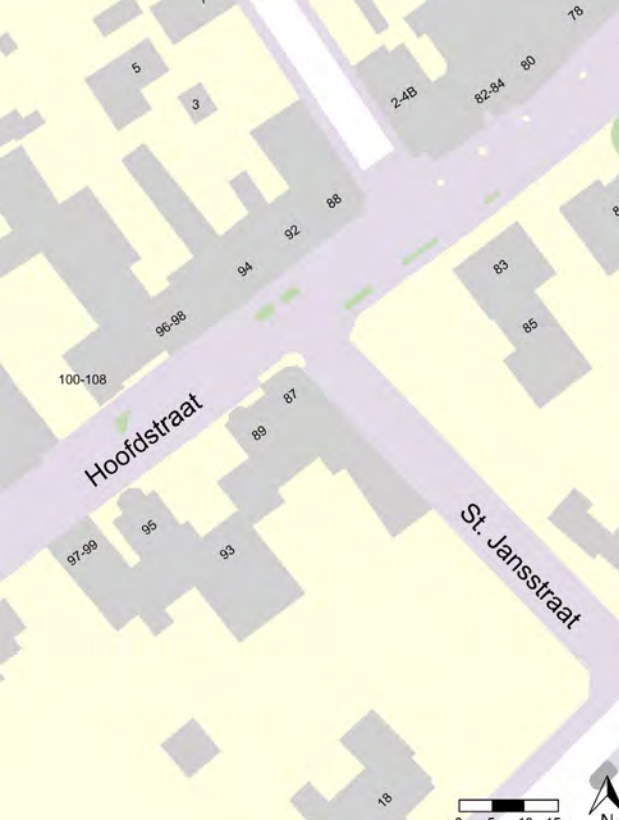
Uitsnede kruising St. Jansstraat – geveltuinen + onderbeplanting





Hoofdstraat – kruising met Sint Jansstraat





Hoofdstraat – kruising met Sint Jansstraat





Groenplan totaal: gemeentelijk + woningcorporatie + particulier



Uitsnede kruising Panhuisstraat: voorterreinen Woonpunt



Mogelijkheid
geveltuinen

Inrichting
voorterreinen
Woonpunt

Mogelijkheid
groene gevel
parkeerterrein

Uitsnede kruising Panhuisstraat: voorterreinen Woonpunt



Hoofdstraat – bij kruising Alofstraat/Panhuisstraat



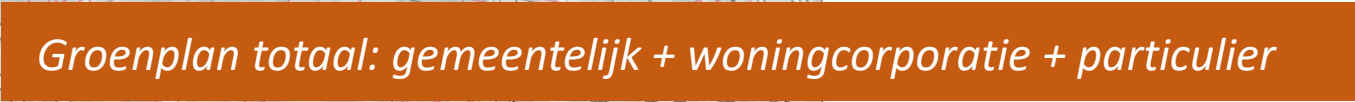
Hoofdstraat – bij kruising Alofstraat/Panhuisstraat



Hoofdstraat – blinde gevel (particuliere parkeerplaats)




Hoofdstraat – blinde gevel (particuliere parkeerplaats)





Uitsnede woningen Woonpunt – versteend terrein gemeente



Voorstel
groene
voortuin
particulieren
(Steenbreek?)

Mogelijkheid
geveltuinten

Vergroening
terrein
gemeente voor
woningen
Woonpunt

Uitsnede woningen Woonpunt – versteend terrein gemeente



Groenplan totaal: gemeentelijk + woningcorporatie + particulier



Uitsnede kruising Steenberglaan: inrichting plantsoen





Hoofdstraat – hoek met Steenberglaan



Hoofdstraat – hoek met Steenberglaan



5

Groenplan totaal: gemeentelijk + woningcorporatie + particulier



Uitsnede kruising Hermesweg: Levend Water





Hoofdstraat – hoek met Hermesweg



Hoofdstraat – hoek met Hermesweg

Conclusies: winst groenplan

- **Vergroening gemeentelijk terrein:**
211m² grijs naar groen; 110m² intensiveren bestaand plantsoen
- **Vergroening terrein Woonpunt:**
222m² intensiveren groene voorterreinen
- **Vergroening particulier:**
113m² geveltuinen; 85m² vergroening terrein ondernemers/stichtingen
- 14 Nieuwe bomen

